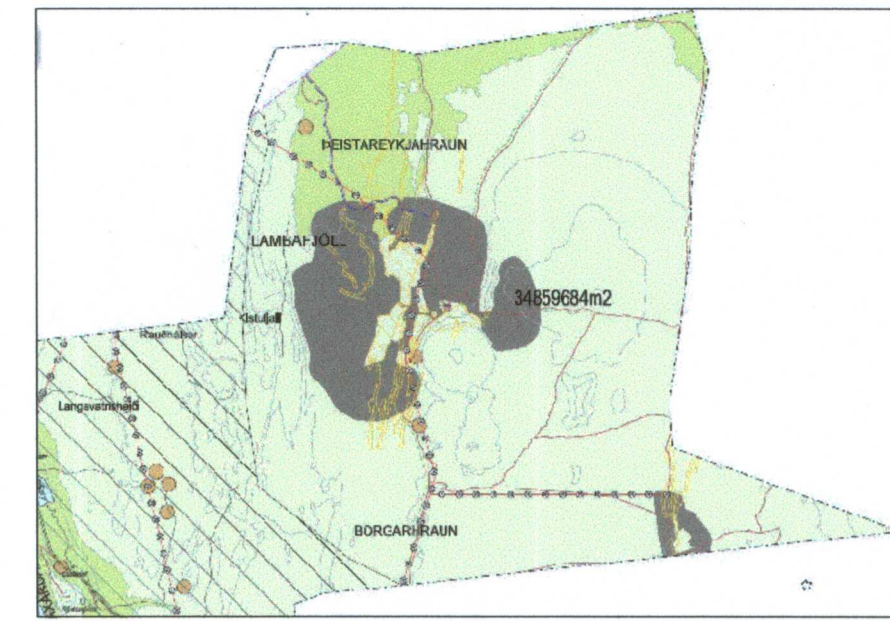
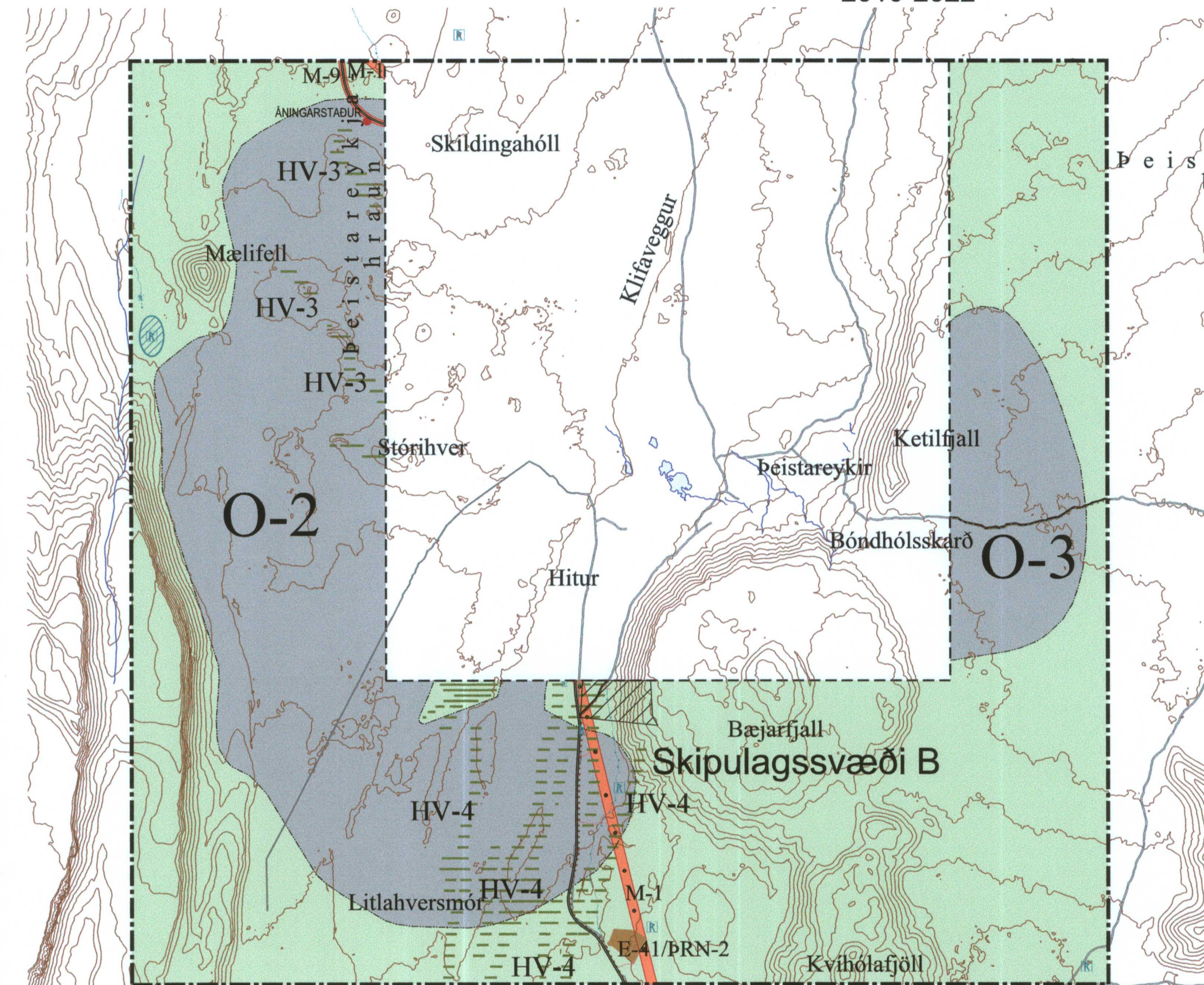


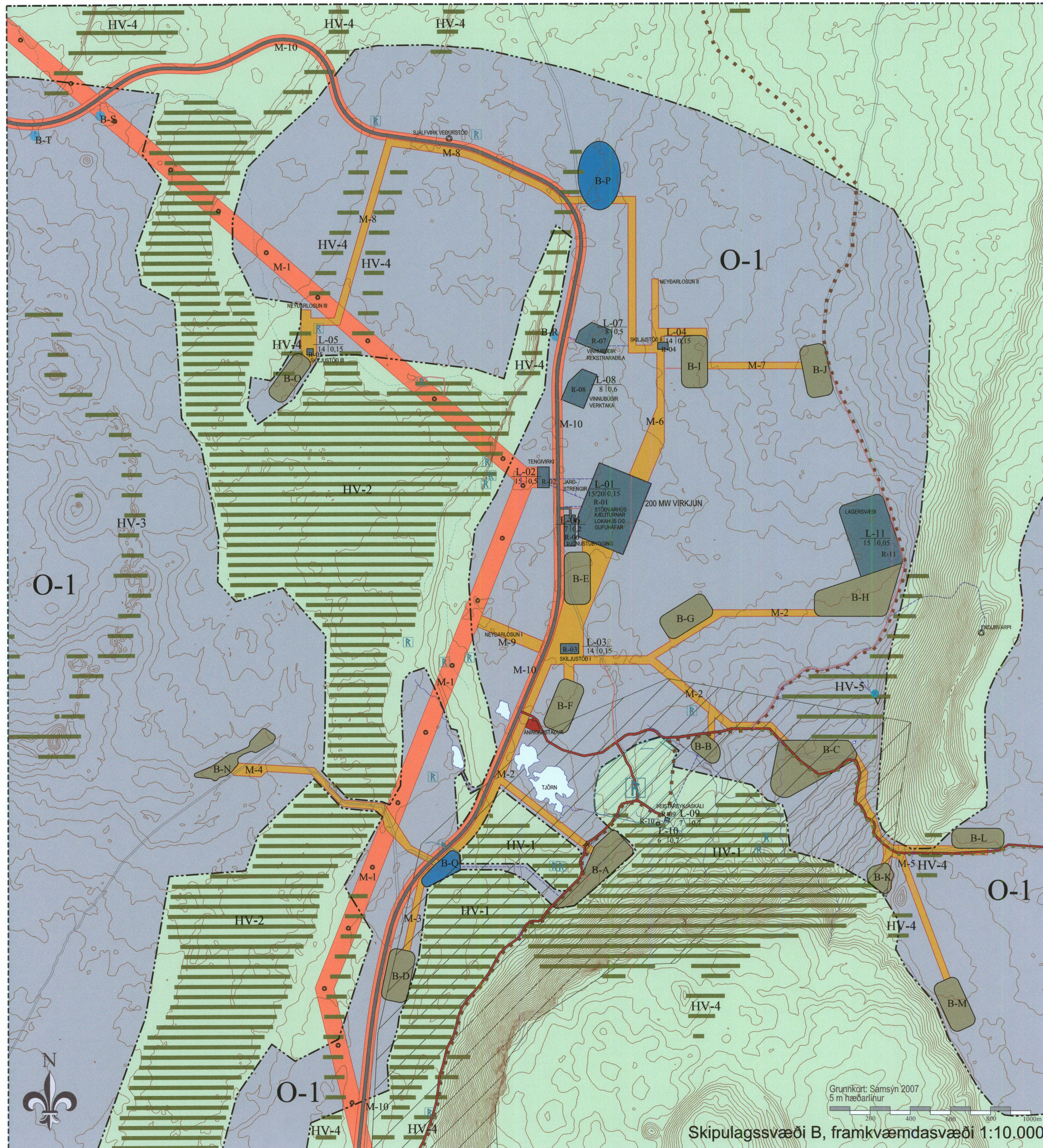
# DEILISKIPULAG ÞEISTAREYKJAVIRKJUNAR ÞINGEYJARSVEIT



Aðalskipulag Þingeyjarsveitar  
2010-2022



Skipulagssvæði A, heildaruppdráttur 1:40.000



Skipulagssvæði B, framkvæmdasvæði 1:10.000

## SKÝRINGAR

- Skipulegsmörk
- Afangaskil (skipulagssvæði A og B)
- Öbyggð svæði
- Orkuvinnslusvæði (ónaðarsvæði)
- Borsvæði
- Niðurrennsilssvæði
- Byggingarhöllir
- Lóðarmörk
- Mesta hæð bygginga | Nýtingartíttal
- Byggingarrellir
- Mannvirkjabelti M-2:9
- Mannvirkjabelti M-1 og M-10
- Lagnir utan mannvirkjabelta, niðurgrafnar
- Borsvæði fyrir kalt vatn (B-R...), vatnsból (V)
- Efnistökusvæði
- Hverfisverndarsvæði 1 og 2
- Hverfisverndarsvæði 3, 4 og 5
- Svæði á náttúruminjaskrá
- Virkjanavegur, aðalvegur
- Vegir opnir almennri umferð
- Þjónustuvegir og -slóðar utan mannvirkjabelta
- Áningarstaðir
- Stök mannvirki (mískýringu), móstur háspennulínu
- Reiðleiðir
- Gönguleiðir
- Minjavendarsvæði
- Skráður minjastaður, garðlög
- Slóðar, fomir og/öðr nýir
- Núverandi vegslóðar

Deiliskipulag þetta, skipulagsuppdráttur og greinargerð dags. 2. mars 2012, sem auglýst hefur verið samkvæmt 1. mgr. 41. gr. skipulagslaga nr. 123/2010 var samþykkt í sveitarstjórn Þingeyjarsveitar 8. mars 2012.

*Sveitarstjórn  
Þingeyjarsveit*  
Sveitarstjóri

Gildistaka deiliskipulagsins var auglýst í B-deild Stjórnartíðinda

Deiliskipulag Þeistareykjavirkjunar Þingeyjarsveit, greinargerð dags 2. mars 2012, er hluti deiliskipulagsins.

**TEIKNISTOFA  
ARKITEKTA**  
GYLFI GUDJONSSON  
OG FELAGAR ehf.  
arkitekta fal

Deiliskipulag Þeistareykjavirkjunar  
SKIPULAGSUPPDRÁTTUR

VERK 10-964

BLAÐ

001



Kaupangir Vindfarveg  
650 Akureyri  
Sími 461 5508  
Netfang: arn@teikna.is www.teikna.is

HANNAD	TEIKNAD	DAGS	2. mars 2012
KVARÐI	A1: 1:10.000, 1:40.000	BREYTT	